

HONEBNÍ SPOLEČENSTVO
KOUNOV-NEDVĚZÍ


P r o h l á š e n í .

Honební společenstvo Kounov - Nedvězí souhlasí se stávající hranicí kterou užívá sousední MS Dobré ke své činnosti. Tato hranice je oboustraně respektovaná již 10 roků a není k ní žádných připomínek.

Hranice kopíruje katastrální hranici.

HONEBNÍ SPOLEČENSTVO
KOUNOV-NEDVĚZÍ

" Myslivosti zdar ! "



V Kounově 7.března 2002.

slovní popis honební hranice .

Honební společenstvo Bílý Újezd - Hroška - honitba Bílý Újezd.
Úsek hranice se sousední honitbou - **d o b r é** .

- Ústí Hlíneckého potůčku do Zlatého potoka / staré řečiště /
- proti proudu Zlatého potoka / který tvoří mysliveckou hranici /
- až ke konci katastrální hranice K.ú.Masty u Zlatého potoka.
- celou hranici tvoří Zlatý potok.

Za sousední honitbu odsouhlaseno dne :
razítko a podpis

HONEBNÍ SPOLEČENSTVO
517 93 D O B R É




Dohoda o společné hranici honebních pozemků mezi Honebním společenstvem Sedloňov a Honebním společenstvem Dobré.

Hranici mezi honebními pozemky Honebního společenstva Sedloňov a Dobré tvoří v celém svém úseku silnice č. II/321 a přiléhající říčka Bělá v katastrálním území Jedlová. Výchozí bod této hranice se nachází u začátku les. pozemku č. 1041 a pokračuje až k les. pozemku č. 982, kde tato společná hranice končí.

Tato dohoda je vypracována pro potřeby Okresního úřadu v Rychnově nad Kněžnou z důvodu transformace honebních společenstev a je v souladu se zákonem O myslivosti č. 449/2001 Sb.

Za Honební společenstvo SEDLOŇOV :



Za Honební společenstvo DOBRÉ :



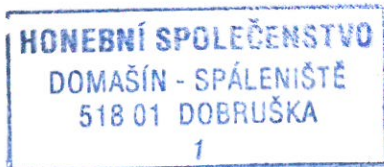
**Honební společenstvo
„Sedloňov”
517 91 Sedloňov**

DOHODA

o společné hranici mezi honebním společenstvím Domašín - Spáleníště
v zastoupení paní **Ivany Petrové** a honebním společenstvem Dobré
v zastoupení panem **Jiřím Smolou**.

Smluvní strany se dohodly o společné hranici, která prochází mezi
pozemky číslo:

V Domašíně 15. 7. 2002



razítko a podpis

Ivana Petrová



razítko a podpis

Jiří Smola

Popis společné hranice:

Společná hranice začíná na mostě přes Zlatý potok na Žakovci
a pokračuje po proudu až na most u Poláčkovy tkalcovny.

D O H O D A


uzavřená mezi honebním společenstvem Podbřezí a honebním společenstvem Dobré. Honební společenstvo Podbřezí a Dobré vzájemně souhlasí s mysliveckou hranicí, která je stanovena mezi honebním společenstvem Podbřezí a honebním společenstvem Dobré.

Popis: Hranice začíná na "Zlatém potoku" proti Poláčkové tkalcovně a pokračuje po proudu kolem Aldorfova mlýna na Škutině, podle lesa Kozince a končí u Panského mlýna a zde navazuje na společnou hranici se společenstvem Bílý Újezd. Tato hranice kopíruje hranici katastrů Dobré a Lhota.


Honební společenstva neprovádí mezi sebou výměnu pozemků.

Dobré dne 22.8.2002

Za honební společenstvo
P o d b ř e z í



Za honební společ.
D o b r é



Dohoda

O společné hranici mezi honebními společenstvími: Sudín-Bačetín a Dobré

Honební společenství se dohodly, že souhlasí se stávající hranicí, která začíná na mostě přes Zlatý potok v obci Dobré-Žákovec a pokračuje proti proudu tohoto potoka směrem ke Kounovu až k soutoku s potokem Branka (Hlucky potok), kde končí.

V Sudíně dne: 9. 8. 2002

Za honební společenství
Sudín-Bačetín
předseda: Josef Melkes

HONEBNÍ SPOLEČENSTVÍ
SUDÍN - BAČETÍN
517 92 KOUNOV



V Dobrém dne:

Za honební společenství
Dobré
předseda:

HONEBNÍ SPOLEČENSTVO
517 93 DOBRÉ

D O H O D A

o stanovení hranice honiteb mezi honebním společenstvem Dobré a honebním společenstvem Brocná.

Popis hranic: výchozím bodem je soutok Hlineckého potoka se Zlatým potokem v kamenolomu Masty.

Odtud hranice pokračuje proti proudu Hlineckého potoka až na katastrální hranici mezi Brocnou a Hlinném, (250 m pod čp. 38 u Citových). Dále po katastrální hranici a po východní hraně lesa Seč po silnici, kterou přetíná a pokračuje po polní cestě až k parcele č. 27 a po její východní hraně k parcele č. 33 až na cestu č. 1155. Po této cestě směrem východním na cestu č. 1154/1. Dále po jižní hraně parcely č. 878/2, 878/1, 827/1, 829 až na cestu 1102. Po této cestě směrem jižním po parcelu č. 801 a dále po travnaté cestě mezi parcelami č. 812 a 800/4, 806 a 819 po Beranecký (Osečnický) potok. Hranice dále pokračuje proti proudu Osečnického potoka po vodoteč pod Bohuňkovými, kde navazuje na hranici s honebním společenstvem Osečnice.

Hranice po celé délce je shodná s katastrální hranicí Hlinné, Brocná a Svinná.

v Dobrém dne 28.7.2002

Za honební společenstvo Brocná
Vladimír Pop



Za honební společ. Dobré
Jiří Smola



DOHODA

uzavřená mezi honebním společenstvem Dobré a Osečnice o vzájemné myslivecké hranici ze dne 3.7.2002.

Výchozí bod je z řeky Bělé v místě lesního potůčku mezi lesními parcelami č. 481 a 482 po křižovatku komunikací směřující Mnichová, Jedlová a západním směrem Tulešov č.p. 570, která přechází na lesní komunikaci 542/2 po hranici mezi lesními parcelami 527/1 a 527/2, dále mezi 531/1 a 531/2 dále na komunikaci č. 47/3 pod elektrovodem po okraji lesa na m.k. Lomy - Stará Náves. Z této křižovatky po silnici směrem Chmeliště a 300 m odtud JZ směrem na roh lesa, dále k prameništi Hlineckého potoka pod obydlím pan Minaříka. Dále po potoce p.č. 802 na Zadní Sekyrku, kde na mostě přechází na m.k. p.č. 903, která vede do Osečnice, mezi kravínem k čp. 11 a odtud mezi parcelami 267 a 53, dále mezi 748/2 a 257 a odtud jižním směrem rovně na Osečnický potok u parcely 757, dále po potoku beraneckým lesem po hranici parcely 763/1 a zde přechází hranice se společenstvím Brocná.

Za honební společenství Dobré

HONEBNÍ SPOLEČENSTVO
517 93 DOBRÉ

HONEBNÍ SPOLEČENSTVO
OSEČNICE
517 03 Skuhrov nad Bělou

Za honební společenství Osečnice

