

Dohoda o společné hranici

Výchozím bodem hranice je odchovna mladého dobytka v bydle. Hranici tvoří cesta probíhající jihozápadním směrem, osadou Bydlo mezi parcelami 366/1 a 360. Hranice tvořená cestou končí na hraně lesa a pokračuje po hraně lesa na potok a potokem západním směrem na katastrální hranici se Slavoňovem. Severovýchodním směrem od odchovny mladého dobytka pokračuje hranice cestou podle parcel 421/1 a 421/2 končící na hraně lesa.


V Ohnišově dne 25. 10. 2002

Za honební společenstvo:

Ohnišov:



Mezilesí:




Dohoda o společné hranici

Výchozí bod – rozhraní katastru Mezilesí – Slavoňov – Bohdašín, parcely č. 252 - 221/2 a 222. Pokračuje směrem jižním po katastrální hranici Bohdašín – Slavoňov – na silnici Slavoňov – Nový Hrádek. Hranice pokračuje směrem západním na okraj lesa par. č. 200. Zde pokračuje vlevo, po cestě č. 186/3 se lomí mezi parcelami č. 200 a 197/2 okraj lesa/ směrem k obci Bohdašín. U parcely č. 344/1 a 804/1 po cestě č. 1034/2. Dále hranice pokračuje směrem západním hranici, mezi parcelami č. 186/3 a 362/1 na Bohdašínský potok. Hranice pokračuje směrem západním, přes lesními parcelami 824 a 362/1 a 804/1 směrem jižním – lesním porostem na výběžek lesa a roh parcely 828, kde se lomí doleva, směrem parc. 422 – čarou směrem jihozápadním, přes mezi parcelami 829/1 a 400. Hranice pokračuje směrem západním po katastrální hranici na rozhraní (p. č. 402-830/1 – 12 – 424) na hrot lesa směrem západním po katastrální hranici (lesní průsek) na k. Dále je hranice tvořena potokem – směrem doleva směrem jižním po svážnici (Nové Město nad Metují – 191/2 a 1316/3, zde se hranice lomí směrem jižním po katastrální hranici č. 2132/1 (Nové Město nad Metují – k. 215 – po které pokračuje až na okresní silnici č. 2132/1 (Nové Město nad Metují – v O/h) – kde společná hranice končí.

Ma
..... dne 5.11.2002

členstvo:
Honební starosta

vaněk Josef Honební starosta
Slavoňov:


Honební společenstvo
Slavoňov
549 01 Nové Město n. Met.



Dohoda o společné hranici

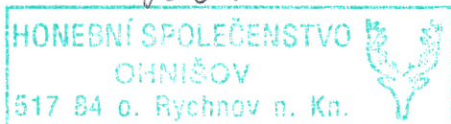
Hranice honebního společenstva Ohnišov a Nové Město nad Metují začíná na asfaltové silnici Zákřaví – Nové Město nad Metují č. 2132/1 a pokračuje jihozápadním směrem po katastrálních hranicích, kterou tvoří parcely ze strany Ohnišova č. 183/1 a 180/2 a ze sousední strany č. p. 1318/1, na potok, kde hranice končí.

V *N. Město n. M.* dne *29.11.2002*

Za honební společenstvo:

Ohnišov:

Barts



HONEBNÍ SPOLEČENSTVO
540 01 NOVÉ MĚSTO n. Metují

Wey
Nové Město nad Metují:

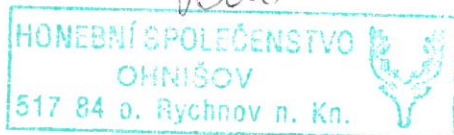
Dohoda o společné hranici

Výchozí bod – Kamenář, proti vodě – směr východní. Hranici tvoří potok, pokračuje na hráz přehrady, dále středem přehrady a dále potokem na hranici katastru – Ohnišov, Zákřaví a Val. Pokračuje po katastrální hranici - Val – Ohnišov směrem jižním mezi parcelami 396 a 470/2, dále 398 a 469, tuto hranici tvoří lesní porost a pokračuje směrem jihovýchodním stále po katastrální hranici Val – Ohnišov mezi parcelami 440 a 468 na okraj lesa p. č. 511/2. Dále po hranici Valského lesa k lesnímu celku zvanému „Panská stráň“, kde navazuje na cestu č. 1717 a končí na soutoku Ohnišovského a Bačetinského potoka. Dále se lomí směrem východním po potoku, který tvoří hranici, mezi parcelami lesa 1530 a loukou č. 1521 – stále po katastrální hranici, kterou tvoří potok č. 1722 – na roh lesní parcely 1531 a 1053, kde hranice končí.

V e *Valu* dne *1.11.2002*

Za honební společenstvo:

Ohnišov:



Val:



Dohoda

O společné hranici mezi honebními společenstvími: Sudín-Bačetín a Ohnišov

Honební společenství se dohodly, že souhlasí se stávající hranicí, která začíná parcelou 1531 a 1053 – Valská, pokračuje rozhraním mezi parcelami 1498 a 1052 směrem východním proti proudu Bačetínského potoka po katastrální hranici Ohnišov-Bačetín. Hranice je tvořena potokem až do Dolců k soutoku potoka od Polských chalup přes parcely 1388 a 1387, končí u parcely 1344, kde vychází na silnici Ohnišov-Bačetín, pokračuje po silnici k Bačetínu na roh lesa parc. 1393, kde se lomí vlevo po okraji lesa 1393 a 1392 na mez směrem východním a pokračuje mezi stromořadím k lesu Kuchyňka. Hranice pokračuje mezi lesními porosty 1222/2 a 302 po cestě směrem ke státní silnici na okraj lesa 1218/4, kde hranice končí.

V Sudíně dne:

9.8.2002


Za honební společenství
Sudín-Bačetín
předseda: Josef Melkes

HONEBNÍ SPOLEČENSTVÍ
SUDÍN - BAČETÍN
517 92 KOUNOV

Melkes

V Ohnišově dne:

Za honební společenství
Ohnišov
předseda:



ig. S


Dohoda o společné hranici

Výchozím bodem společné hranice je roh parcely 1218/4 u státní silnice Bačetín – Bysté. Pokračuje po katastrální hranici směrem severovýchodním, překračuje státní silnici Ohnišov – Bystře, mezi parcelami 1106/2 a 341/1. Pokračuje mezi parcelami 1104/1 a 341/1 na cestu 1645/2 a pokračuje po této cestě směrem severním mezi parcelami 388 a 979, 977, 391/1 a 819/4 a 819/3 a dále pokračuje po cestě až na hráz rybníka zvaného „Panský“ (č. parcely 395), kde společná hranice obou společenství končí.

V Dobruška dne 5.11. 2002

Za honební společenstvo:

Ohnišov:



Bystré – Dobřany:



Dohoda o společné hranici

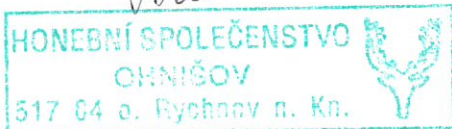
Hranici honebního společenstva Janov – Sněžné – Ohnišov začíná na hrázi rybníka zvaný „Panský“, parcelního čísla 399 a pokračuje směrem severním po cestě, která tvoří katastrální hranici a pokračuje po ní až na Janovský potok, dále po potoku směrem západním na hranici parcel č. 356/2 a 676/2, kde se lomí na směr severní a pokračuje na hranici parcely č. 355 lesním porostem dále po mezi na rozhraní parcel 672, 664/1 a 363/1 na asfaltovou silnici č. 372, kde se lomí západním směrem na roh parcely č. 98/1 na polní cestu č. 652/2 a po ní severním směrem. Dále prochází mezi parcelami 650/1 a 104/1 po mezi a na hranici parcely 645/2, kde přechází hlavní silnici a pokračuje mezi parcelami č. 492/1 a 113/1 stále po katastrální hranici na roh lesa p.č. 489/1 a 108/2 na potok „Olešenka“, kde hranice končí.

V Janov dne 29.10.2002

Za honební společenstvo:

Ohnišov:

Barto



Janov:

Sněžné:

HONEBNÍ SPOLEČENSTVO
JANOV - SNĚŽNÉ
SE SÍDLEM V JANOVĚ

Hubek


Dohoda o společné hranici

Výchozím bodem okraje lesa u lesní cesty místního názvu „Dupačka“. Odtud hranice pokračuje po okraji lesního porostu směrem k jihu až k hájence Rokol, kde dochází ke styku parcely č. 464/1 s cestou č. 464/3. Dále pokračuje hranice po cestě až na roh parcely č. 483. Zde se hranice lomí směrem k lesu a prochází lesními parcelami č. 484/1 ze strany společenstva Nový Hrádek č. p. 502/4, 501, 500/1 a 468/1. Zde vyústí hranice na státní komunikaci proti hostinci Rokol. Dále hranice pokračuje po státní komunikaci až k rokolskému mostu.


V N. Hrádku dne 24.10.2002

Za honební společenstvo:

Ohnišov:



Nový Hrádek - Dlouhé:


HONEBNÍ SPOLEČENSTVO
Nový Hrádek - Dlouhé
PSČ 649 22